

PIANO URBANISTICO ATTUATIVO DI INIZIATIVA PRIVATA
 IN ATTUAZIONE A PORZIONE DELL'AREA "A"
 DELL'AMBITO CREPELLANO EST AN.e (Scheda 56 di POC)
 (ex Comparto C2.15 (c) del previgente PRG di Crespellano)
 IN LOCALITA' CREPELLANO VIA DON MINZONI

PROGETTAZIONE GENERALE:
ROVER SRL
 ARCHITETTURA & INGEGNERIA
 PIAZZA DEI MAFIRI 1943 1945 n.1 40121 BOLOGNA
 TEL.051.220088 FAX.051.3370807 www.roversrl.com

RESPONSABILE DEL PROGETTO URBANISTICO GENERALE:
 ING. MASSIMO FORESTI

COLLABORATORI:
 ING. ILENIA BALDINI
 ARCH. ELISA MAZZOLA

ATTUATORE:
 F.LLI FINI COSTRUZIONI s.r.l.
 VIA SAN LUCA n.5
 40053 Valsamoggia (BO)
 C.F. 02259361208

OGGETTO ELABORATO:

OPERE DI URBANIZZAZIONE, VIABILITA' E PARCHEGGI
 SEGNALETICA STRADALE E LOGES VET EVO

CODICI	CODICE COMMESSA	TIPOLOGIA PROGETTO	TEMA	TIPO ELABORATO	CODICE	REVISIONE CORRENTE
REFERIMENTI ELABORATO:	RVR 709	DEF	00U EGR	4.05	3	

PRG. REVISIONE	DATA	NOTE DI REVISIONE:	REGISTRO	APPROVATO
1	03.08.2023	Emissione	IB	MF
2	28.09.2023	Revisione	IB	MF
3	28.03.2024	Revisione	IB	MF
4				
5				

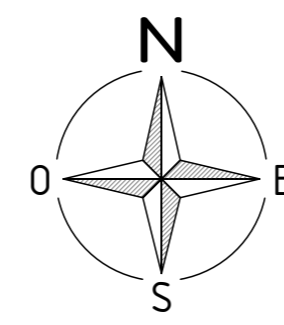
PROTOCOLLE VISTI:

LEGENDA

- RILIEVO STATO DI FATTO:**
- × 0,00 QUOTE ALTIMETRICHE RILEVATE
 - STRADA ESISTENTE
- INQUADRAMENTO URBANISTICO:**
- PERIMETRO SUB-AMBITO A
 - PERIMETRAZIONE SUB-AMBITO B1
 - PERIMETRAZIONE SUB-AMBITO B2
 - PERIMETRAZIONE SUB-AMBITO C
 - DOTAZIONE VERDE U1 IN PROGETTO
 - DOTAZIONI ECOLOGICHE ECO IN PROGETTO
 - PERIMETRO LOTTI
 - AREA PAVIMENTATA
 - VERDE PERTINENZIALE
 - DISTANZA MINIMA DAL CONFINE DI PROPRIETA'
- VINCOLI E TUTELE:**
- FASCIA DI RISPETTO STRADALE (ART. 35.2 DEL RUE)
 - FASCIA DI RISPETTO FERROVIARIO (ART. 35.2 DEL RUE)
- URBANIZZAZIONE: VIABILITA'**
- QUOTE ALTIMETRICHE DI PROGETTO
 - VIABILITA' EXTRACOMPARTO
 - VIABILITA' E PARCHEGGI IN PROGETTO
 - MARCIAPIEDI IN PROGETTO
 - VIABILITA' PRIVATA IN PROGETTO
 - PARCHEGGI IN PROGETTO
 - SEGNALETICA ORIZZONTALE: PARCHEGGIO DISABILE
 - SEGNALETICA ORIZZONTALE
 - SEGNALETICA ORIZZONTALE: RICARICA AUTO ELETTRICHE
 - RAMPE SUPERAMENTO DISLIVELLI PEDONALI (Pendenza 6% IN PROGETTO)
 - INDICAZIONE ACCESSI CARRAI

OPERE DI URBANIZZAZIONE, VIABILITA' E PARCHEGGI.
 SEGNALETICA STRADALE E LOGES VET EVO.

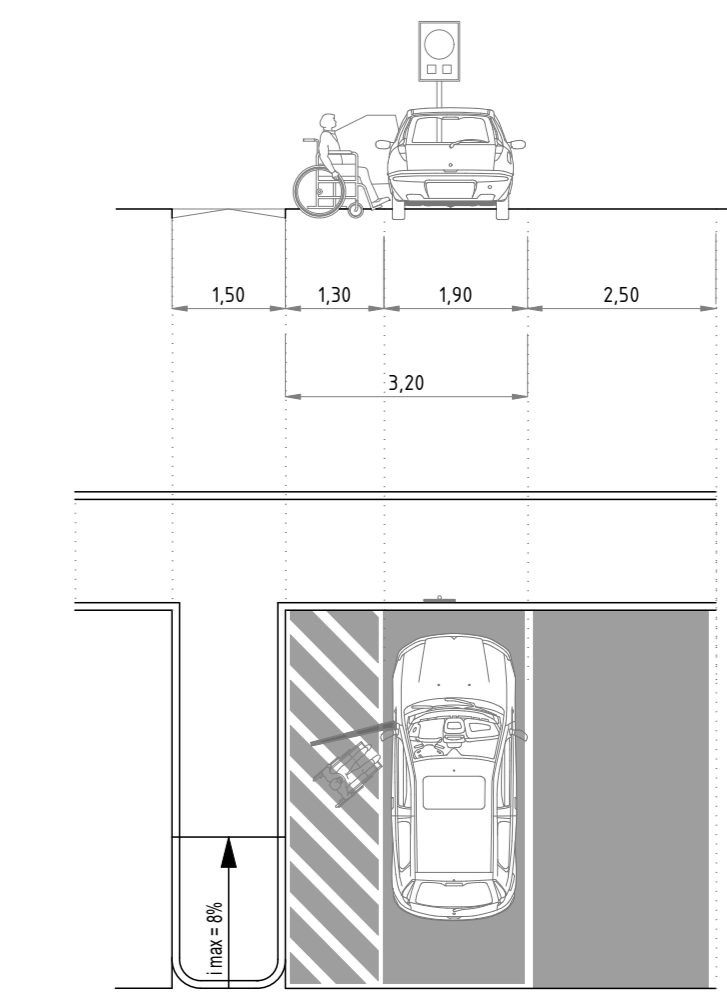
SCALA 1:500



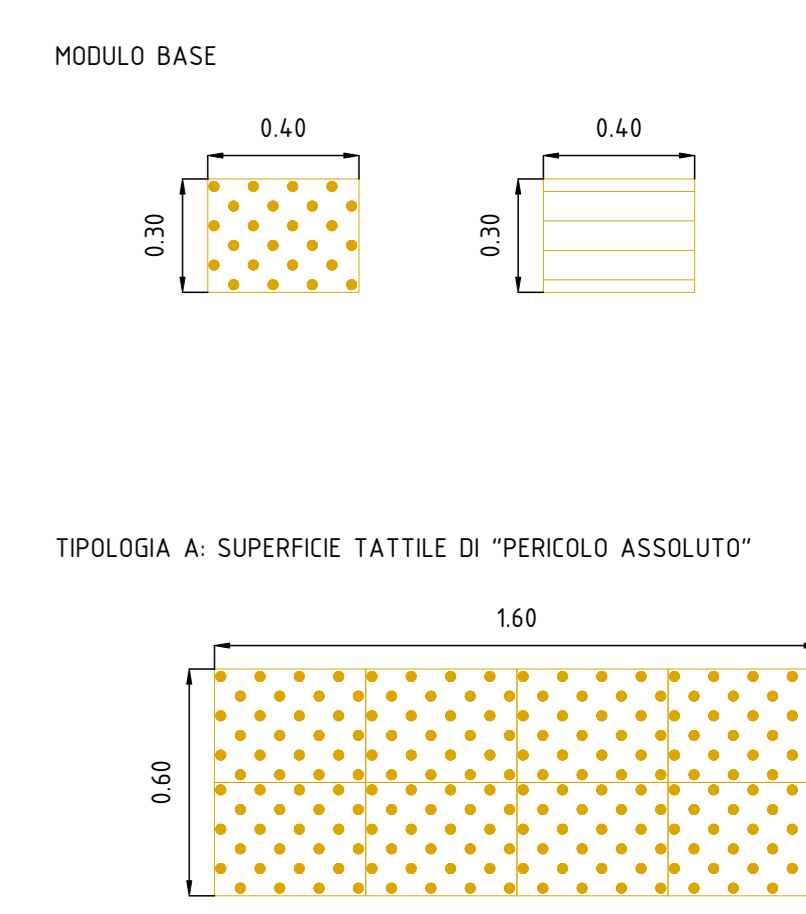
LEGENDA SEGNALETICA VERTICALE IN PROGETTO
 CONFORME AL REGOLAMENTO DI ESECUZIONE E DI ATTUAZIONE DEL NUOVO
 CODICE DELLA STRADA (D.P.R. 16-12-1992, N.4/95)

- 1 Figura II 76 Art. 120 PARCHEGGIO lato cm
- 2 Figura II 132 - 133 Art. 125 PARCHEGGIO DELOMOTORE E MOTOCCICLO cm 60X90
- 3 Figura II 79/a Art. 120 SOSTA CONSENTITA A PARTICOLARI CATEGORIE cm 60X90
- 4 Figura II 2 Art. 119 DOSSO ARTIFICIALE lato cm 60
- 5 Figura II 47 Art. 116 SENSO VIETATO lato cm 60
- 6 Figura II 132 - 133 Art. 125 PARCHEGGIO DELOMOTORE E MOTOCCICLO cm 60X90
- 7 Figura II 55 Art. 39 LIMITE MASSIMO DI VELOCITA' 30 KM/H diametro cm 60
- 8 Figura II 318 Art. 125 ZONA RESIDENZIALE diametro cm 60
- 9 Figura II 291 Art. 133 SEGNALE STRADA
- 10 Figura II 309 Art. 125 STRADA SENZA USCITA lato cm 60
- 11 PARCHEGGIO VEICOLI ELETTRICI cm 60X90
- 12 STRADA PRIVATA lato cm 60

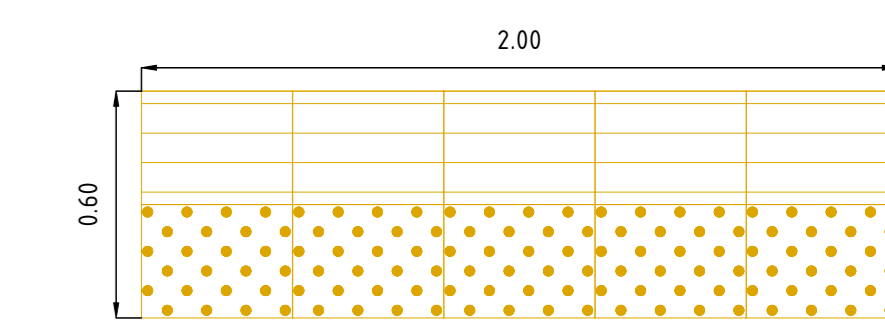
PARTICOLARE TIPO RACCORDO MARCIAPIEDE CON PARCHEGGIO DISABILI
 SCALA 1:100



LOGES - SISTEMA DI INDICATORI TATTILI A TERRA PER L'ACCESSIBILITA' AUTONOMA E SICURA DEI DISABILI VISIVI
 SCALA 1:20



TIPOLOGIA B: SUPERFICIE TATTILI DI "PERICOLO VALICABILE"



TIPOLOGIA C: LINEA GUIDA ARTIFICIALE E AVVERTENZA DI PERICOLO VARIABILE

